

Stanovisko vlastníka ke stavbě

„Merklovický potok, Vamberk, oprava koryta, ř. km 0,078 – 0,850 a 1,050 – 1,350“

Vlastník:

Aleš Kluger

bytem: Palackého 704, 517 54 Vamberk

tel.: 736 107 439

Povodí Labe, státní podnik připravuje stavbu „Merklovický potok, Vamberk, oprava koryta, ř. km 0,078 – 0,850 a 1,050 – 1,350“. V rámci této stavby bude mimo jiné provedena oprava opevnění úseku toku, který sousedí s pozemky p.č. 1070/6 a p.č. 1048/2 v k.ú. Vamberk, které jsou ve výlučném vlastnictví vlastníka.

V rámci realizace stavby bude v případě potřeby zhotovitele dočasně demontována lávka, která spojuje sousedící výše uvedené pozemky. Lávka bude uložena na břehovou hranu a po dokončení stavby bude osazena zpět na původní místo. Dále bude v rámci stavby demontován plot, který kříží koryto toku mezi pozemky p.č. 1078/3, p.č. 1078/6, p.č. 1070/6 a p.č. 1048/2. Stavba bude probíhat v korytě toku na pozemku Povodí Labe státní podnik p.č. 1078/1. Vstup na sousední pozemky bude v případě potřeby výhradně se souhlasem vlastníka pozemku a bude dojednáán v dostatečném předstihu. Tento vstup se předpokládá pouze v rámci manipulace s lávkou. Před zahájením stavby bude provedena pasportizace pozemku, konstrukcí a zeleně podél toku, včetně fotodokumentace. Stavebník přizpůsobí mechanizaci možností jejího pohybu pouze v korytě toku pro minimalizaci rizika škod třetím osobám. Předpokládá se využití malé mechanizace, příp. ruční práce. Po ukončení stavebních prací budou případně dotčené části pozemků uvedeny na náklady zhotovitele do náležitého stavu (plošná úprava, osetí, případné odstranění škod prokazatelně vzniklých realizací). Bude proveden písemný protokol o zpětném převzetí dotčených pozemků vlastníkem.

Vlastník předmětných pozemků s realizací stavby v daném úseku:

- souhlasím
- nesouhlasím

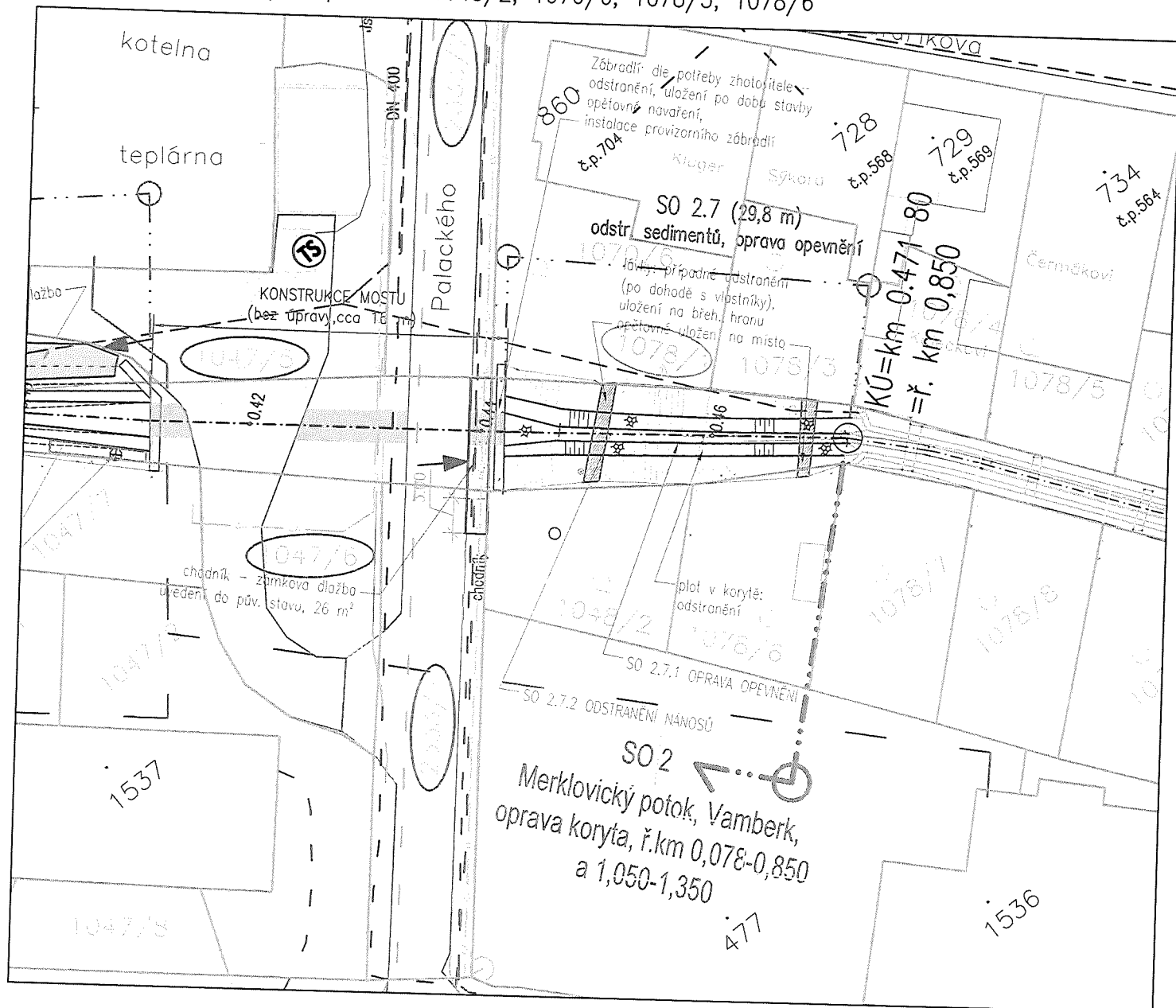
Ve Vamberku dne 15.3.2023

Aleš Kluger

Merklovický potok, Vamberk, oprava koryta, ř.km 0,078–0,850 a 1,050–1,350

Pozemky dotčené stavbou – parc. č.: 1078/1

Sousední pozemky – parc. č.: 1048/2, 1070/6, 1078/3, 1078/6



LEGENDA:

	stávající objekty
	nové objekty
	osa toku
	hranice pozemků
	hranice katastrálních území
	popisy – stavební objekty
	pozemek dotčený stavbou
	pozemek dotčený přístupem
	dočasná přístupová trasa
	zařízení staveniště
	související projekty

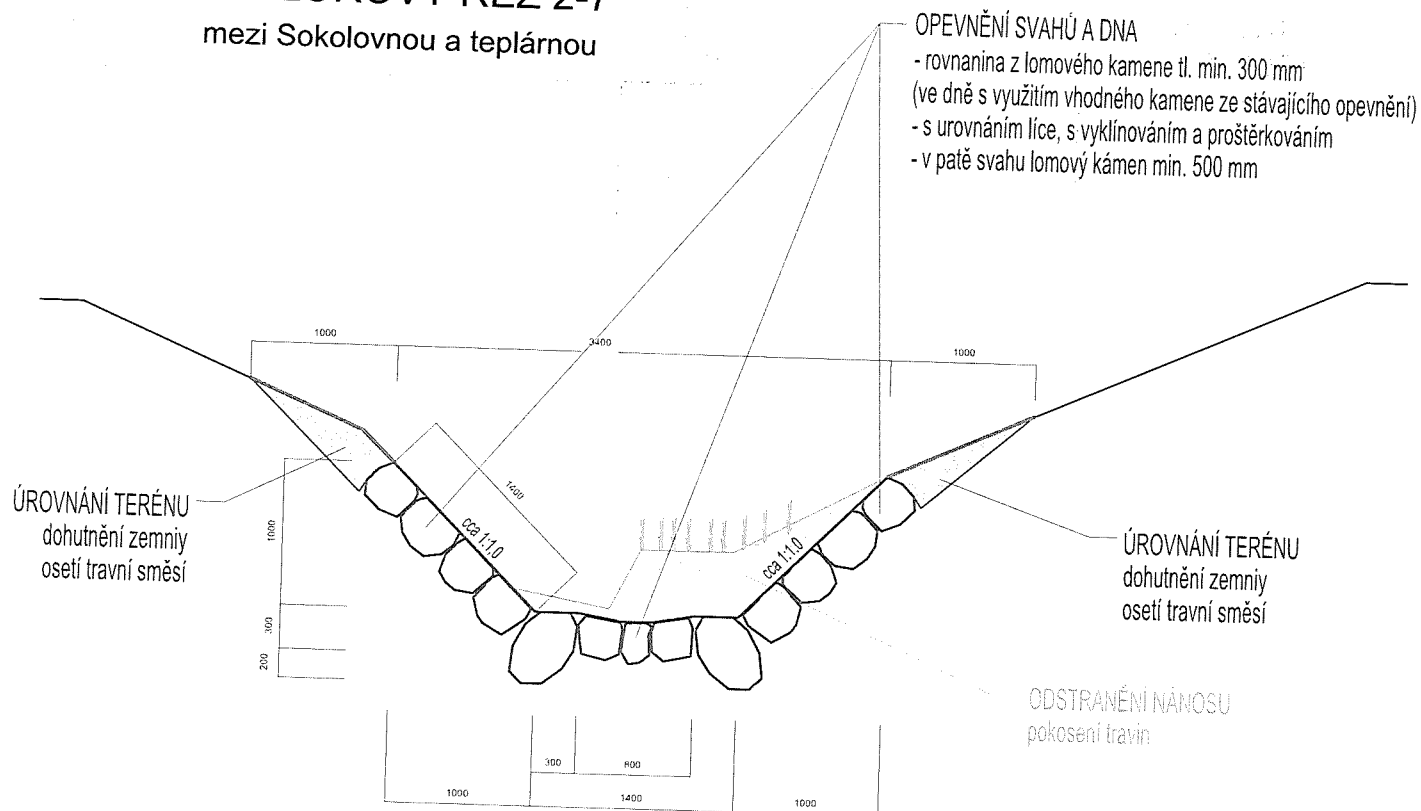
stávající sítě:

	sdělovací kabel podzemní CETIN
	sdělovací kabel nadzemní CETIN
	podzemní vedení nn ČEZ Distribuce
	nadzemní vedení nn ČEZ Distribuce
	nadzemní vedení vn ČEZ Distribuce
	vodovod město Vamberk
	kanalizace město Vamberk

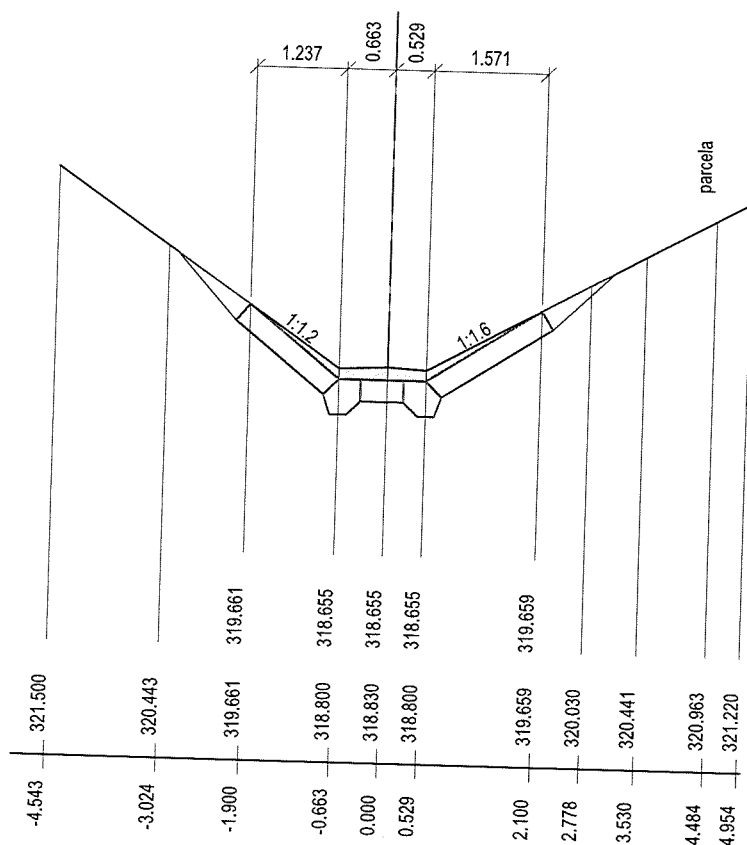
stávající objekty:

	asf. komunikace
	nezp. komunikace
	zakrytí toku

VZOROVÝ ŘEZ 2-7 mezi Sokolovnou a teplárnou



PF 2.7-10 km 0.44664



PF 2.7-11 km 0.47167

